

Mapová aplikace Cleerio

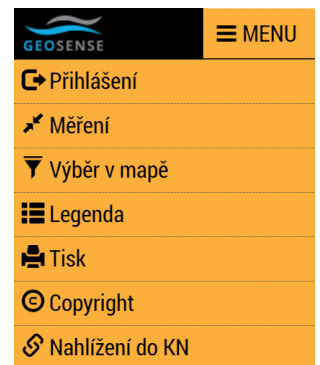
Potřebujete zjistit, čím je pozemek za vaším domem a jak je velký? Které pozemky patří obci? Kudy vede vodovod, nebo kanalizace? Změřit jeho vzdálenost od vaší parcely? Zajímá vás, jak Horní Pěna a Malíkov vypadaly v minulosti? K tomu všemu stačí jedno kliknutí do mapové aplikace na internetu.



Tato aplikace se podobá klasickým internetovým mapám, obsahuje ale mnohem více informací a pomáhá při správě obce a informování veřejnosti.

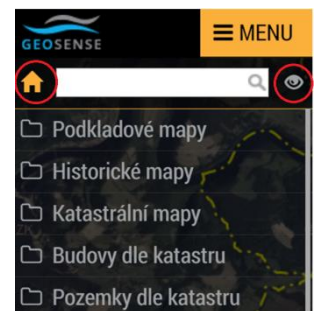
MENU

- v MENU se nachází základní funkce, které zvolíte kliknutím na příslušnou řádku
- přiblížení mapy lze měnit kolečkem myši, nebo tlačítky + -
- měření vzdáleností se ukončuje dvojklikem



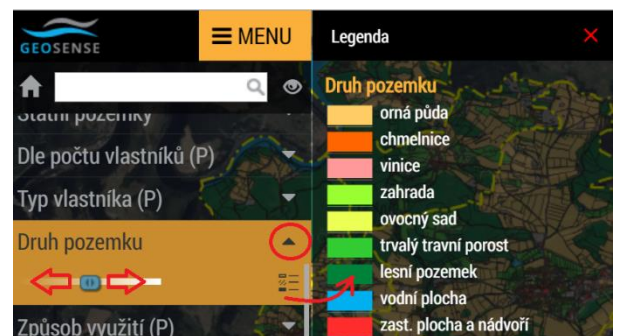
VRSTVY

- v seznamu lze vybírat různé zobrazované vrstvy (mapy, inž. sítě, územní plány, informace z katastru, vybavení obce...)
- ikona domečku zobrazí hlavní menu vrstev
- ikona oka vybere pouze aktivní vrstvy



MOŽNOSTI VRSTEV

- v seznamu lze vybírat různé zobrazované vrstvy (mapy, inž. sítě, územní plány, informace z katastru, vybavení obce...)
- šipka vedle názvu vrstvy rozbalí nástroje např. zobrazení legendy
- posuvník průhlednosti umožňuje porovnávat různé vrstvy mezi sebou (např. prolínat historické mapy s dnešní realitou)



Historické mapy > II. vojenské mapování

Pochází z let 1836-1852. Mapy II. vojenského mapování vznikaly v době nástupu průmyslové revoluce a rozvoje intenzivních forem zemědělství, kdy vzrostla výměra orné půdy za 100 let o 50% a lesní plochy dosáhly u nás historicky nejmenšího rozsahu.

Pozemky a Budovy dle katastru

V této vrstvě si můžete velmi jednoduchým způsobem zobrazit v mapě údaje z katastru nemovitostí. Hranice parcel, pozemky v majetku obce nebo státu, druhy pozemků, jejich čísla a výměry, čísla popisná budov....

Územní plán

Velmi jednoduché nahlížení do územního plánu obce, včetně legendy ke stažení.

Díky nastavení průhlednosti můžete zjistit zařazení každého pozemku v územním plánu a získat přehled o jednotlivých plochách, pásmech a koridorech.

Pasporty

Přehled o vybavení a evidencích obce (lampy veřejného osvětlení, dopravní značky, linie místních komunikací....).