












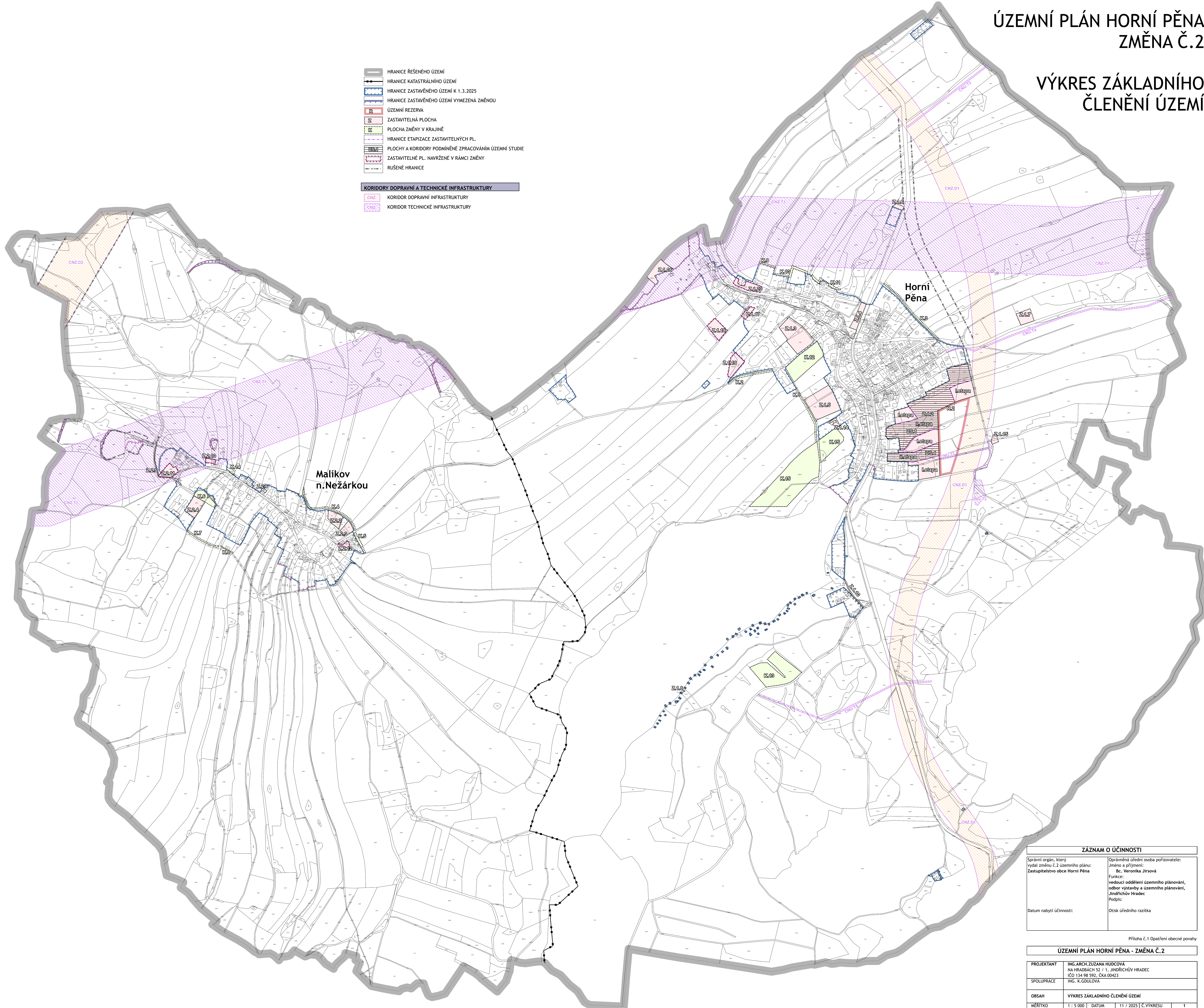


ÚZEMNÍ PLÁN HORNÍ PĚNA ZMĚNA Č.2

VÝKRES ZÁKLADNÍHO ČLENĚNÍ ÚZEMÍ

-  HRANICE ŘEŠENÉHO ÚZEMÍ
 -  HRANICE KATASTRÁLNÍHO ÚZEMÍ
 -  HRANICE ZASTAVĚNÉHO ÚZEMÍ K 1.3.2025
 -  HRANICE ZASTAVĚNÉHO ÚZEMÍ VYMEZENÁ ZMĚNOU
 -  ÚZEMNÍ REZERVA
 -  ZASTAVITELNÁ PLOCHA
 -  PLOCHA ZMĚNY V KRAJINĚ
 -  HRANICE ETAPIZACE ZASTAVITELNÝCH PL.
 -  PLOCHY A KORIDORY PODMÍNĚNÉ ZPRACOVÁNÍM ÚZEMNÍ STUDIE
 -  ZASTAVITELNÉ PL. NAVRŽENÉ V RAMCI ZMĚNY
 -  RUŠENÉ HRANICE
-
- KORIDORY DOPRAVNÍ A TECHNICKÉ INFRASTRUKTURY**
 -  KORIDOR DOPRAVNÍ INFRASTRUKTURY
 -  KORIDOR TECHNICKÉ INFRASTRUKTURY



ZÁZNAM O ÚČINNOSTI	
Správní orgán, který vydal změnu č.2 územního plánu: Zastupitelstvo obce Horní Pěna	Oprávněná úřední osoba pořizovatele: Jméno a příjmení: Bc. Veronika Jirsová Funkce: vedoucí oddělení územního plánování, odbor výstavby a územního plánování, Jindřichův Hradec Podpis:
Datum nabytí účinnosti:	Otisk úředního razítka

Příloha č.1 Opatření obecné povahy

ÚZEMNÍ PLÁN HORNÍ PĚNA - ZMĚNA Č.2	
PROJEKTANT	ING.ARCH.ZUZANA HUDCOVÁ NA HRADBÁCH 52 / 1, JINDŘICHŮV HRADEC IČO 134 98 592, ČKA 00423
SPOLUPRÁCE	ING. K.GDULOVÁ
OBSAH	VÝKRES ZÁKLADNÍHO ČLENĚNÍ ÚZEMÍ
MĚŘÍTKO	1 : 5 000 DATUM 11 / 2025 Č.VÝKRESU 1